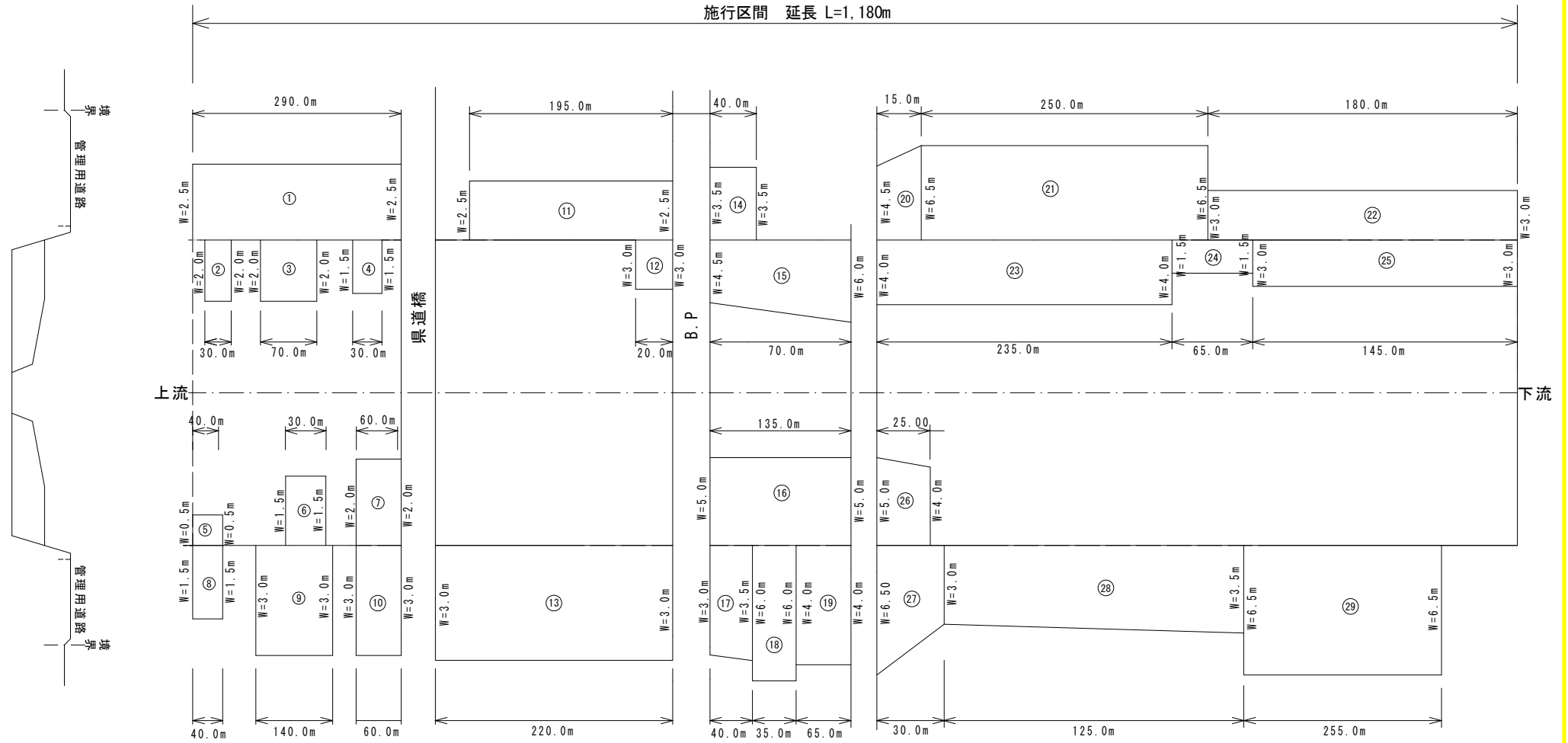


苧屋川 展開図


施行区間 延長 L=1,180m



工事名	R2阿土 苧屋川他 阿南・那賀川 河川維持業務		
路線名等	苧屋川他		
工事箇所	阿南市那賀川町苧屋川他		
図面名	苧屋川 展開図		
縮尺	—	図面番号	1 / 4
会社名	—		
事業者名	南部総合振興局県土整備部 (阿南)		

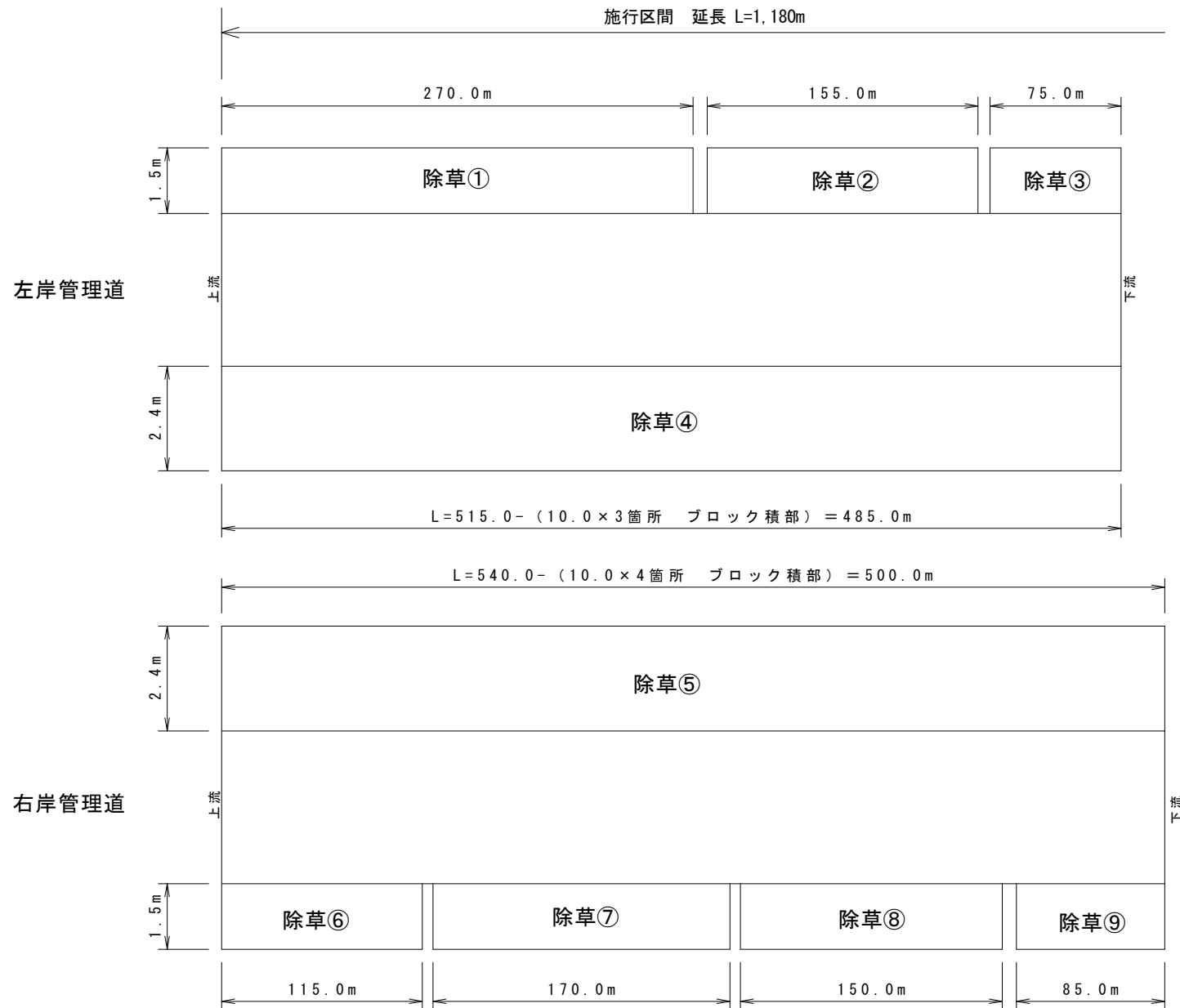
出島川 展開図

施行区間 延長 L=1,250m



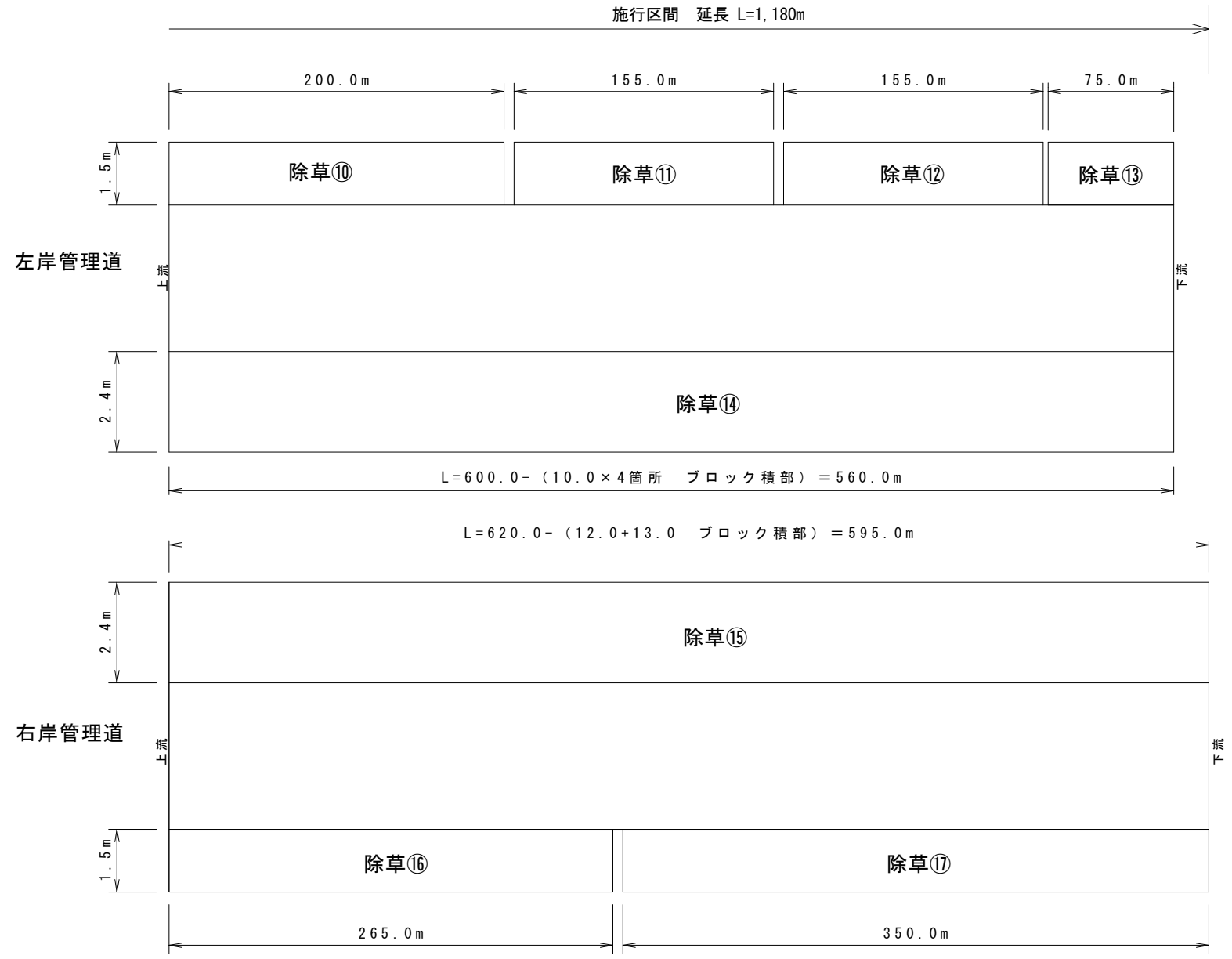
業務名	R2阿土 河屋川他 阿南・那賀川 河川維持業務		
路線名等	河屋川他		
業務箇所	阿南市那賀川町河屋他		
図面名	出島川 展開図		
縮尺	—	図面番号	2 / 4
会社名			
事業者名	南部総合市民局県土整備部 (阿南)		

太田川 展開図 (1)



工事名	R2阿土 河屋川他 阿南・那賀川 河川維持業務		
路線名等	河屋川他		
工事箇所	阿南市那賀川町河屋川他		
図面名	太田川 展開図 (1)		
縮尺	-	図面番号	3 / 4
会社名			
事業者名	南部総合県民局県土整備部 (阿南)		

太田川 展開図 (2)



工事名	R2阿土 河原川地 阿南・那賀川 河川維持業務		
路線名等	河原川地		
工事箇所	阿南市那賀川町河原地		
図面名	太田川 展開図 (2)		
縮尺	-	図面番号	4 / 4
会社名			
事業者名	南部総合県民局泉土整備部 (阿南)		